



**АНКОР**  
Инженерное бюро

Общество с ограниченной ответственностью «ИБ «Анкор»

**Заказчик – ПАО НК «РуссНефть»**

**ПРОЕКТ ПЛАНИРОВКИ И  
ПРОЕКТ МЕЖЕВАНИЯ ТЕРРИТОРИИ  
ЛИНЕЙНОГО ОБЪЕКТА**

**«Трубопровод от задв.№80/8 Западного м.р.  
до УПН-500 Северная (задв.№200/9)/Западное  
м.р. инв.№18048. Реконструкция»**

**Том 2. Проект межевания территории.**

203-20-АН

Казань, 2020г



**АНКОР**  
Инженерное бюро

Общество с ограниченной ответственностью «ИБ «Анкор»

**Заказчик – ПАО НК «РуссНефть»**

**ПРОЕКТ ПЛАНИРОВКИ И  
ПРОЕКТ МЕЖЕВАНИЯ ТЕРРИТОРИИ  
ЛИНЕЙНОГО ОБЪЕКТА**

**«Трубопровод от задв.№80/8 Западного м.р.  
до УПН-500 Северная (задв.№200/9)/Западное  
м.р. инв.№18048. Реконструкция»**

**Том 2. Проект межевания территории.**

203-20-АН

Директор



А.А. Озерин

Казань, 2020г

## Состав проекта планировки и межевания территории

Номер тома	Состав	Наименование	Примечание
1	Основная часть проекта планировки территории	Раздел 1 «Проект планировки территории. Графическая часть»	
		Раздел 2 «Положение о размещении линейных объектов»	
2	Основная часть проекта межевания территории	Раздел 3 «Проект межевания территории. Графическая часть»	
		Раздел 4 «Проект межевания территории. Текстовая часть»	

Согласовано

203-20-АН

Изм.	Кол.уч	Лист	№Док.	Подп.	Дата

Директор

А.А.Озерин

2020

Состав проекта планировки и межевания территории линейного объекта

Стадия

Лист

Листов

П

1

ООО  
«ИБ «Анкор»

## Содержание Тома 2

№	Наименование	Примечание
1	2	3
	<b>Раздел 3 «Проект межевания территории. Графическая часть»</b>	
3.1-3.7	Чертеж межевания территории М 1:4000.	
	<b>Раздел 4 «Проект межевания территории. Текстовая часть»</b>	
4.1	Перечень образуемых земельных участков	
4.2	Перечень координат характерных точек образуемых земельных участков	
4.3	Сведения о границах территории, применительно к которой осуществляется подготовка проекта межевания	
4.4	Вид разрешенного использования образуемых земельных участков в соответствии с проектом планировки территории	
4.5	Зоны с особыми условиями использования территории (ЗОУИТ)	

Согласовано

Взам. инв. №

Подп. и дата

Инв. №подл.

Изм.	Кол.	Лист	№Док.	Подп.	Дата

203-20-АН/Основная часть проекта межевания территории

Лист

2

**РАЗДЕЛ 3 «ПРОЕКТ МЕЖЕВАНИЯ ТЕРРИТОРИИ. ГРАФИЧЕСКАЯ ЧАСТЬ»**

Согласовано			

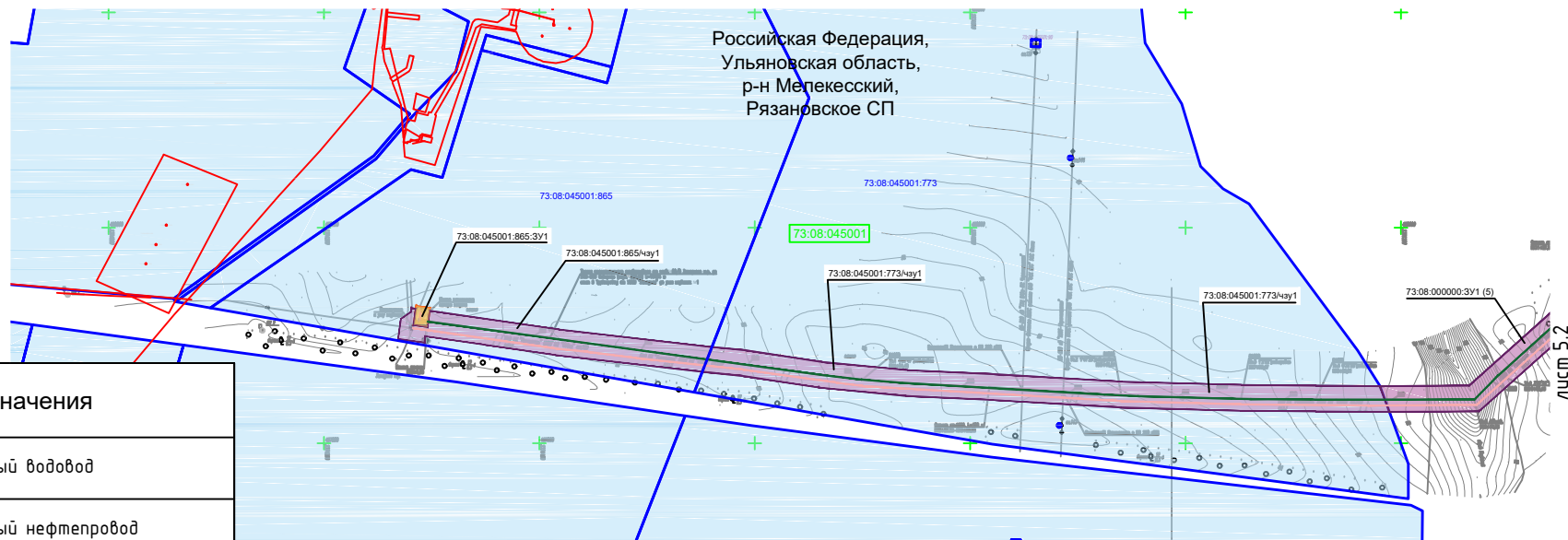
Инв. №подл.	Взам. инв. №	Подп. и дата

Изм.	Кол.	Лист	№Док.	Подп.	Дата

203-20-АН/Основная часть проекта межевания территории

# Чертеж межевания территории М1:4000

Российская Федерация,  
Ульяновская область,  
р-н Мелекесский,  
Рязановское СП



## Условные обозначения

	- проектируемый водовод
	- проектируемый нефтепровод
	- проектируемая трасса ВЛ
	- проектируемая кабельная линия
	- границы существующих земельных участков, учтенных в ЕГРН
73:08:044001:336/чзУ1	- обозначение вновь образуемого участка
	- кадастровый номер квартала
73:08:044001:336	- кадастровый номер земельного участка
	- границы вновь образуемых земельных участков на период строительства (временный отвод)
	- границы вновь образуемых земельных участков для размещения узлов задвижек (постоянный отвод)
	- границы вновь образуемых земельных участков на время демонтажа (временный отвод)
	- граница кадастрового квартала, сельских поселений
	- контуры существующих объектов капитального строительства, учтенные в ЕГРН

### Примечания:

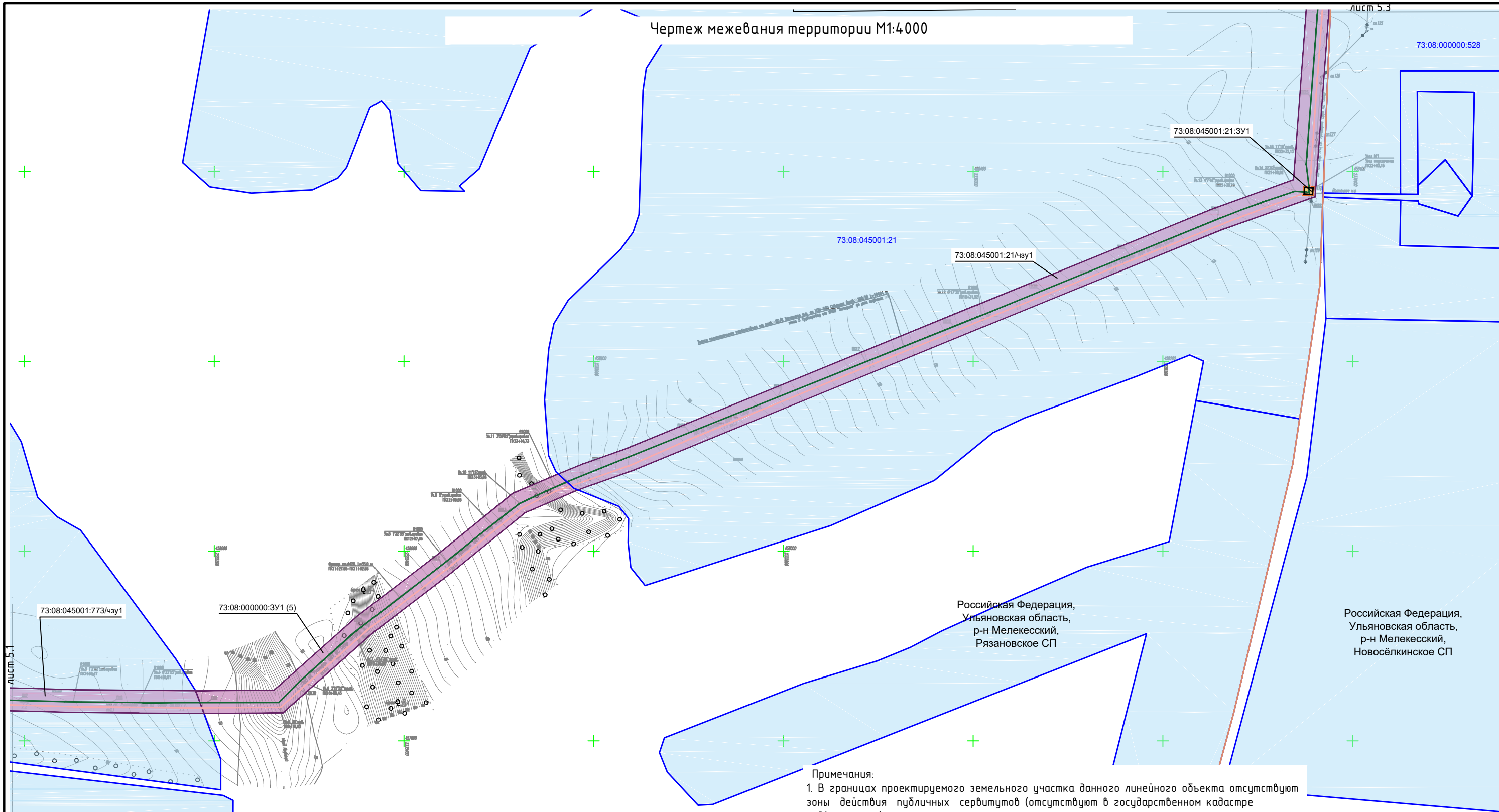
1. В границах проектируемого земельного участка данного линейного объекта отсутствуют зоны действия публичных сервитутов (отсутствуют в государственном кадастре недвижимости).
2. Система координат МСК-73, система высот-Балтийская.
3. Перечень координат поворотных точек образуемых участков приведен в текстовой части тома 3.

						203-20-АН			
						"Трубопровод от задв.№80/8 Западного м.р. до УПН-500 Северная (задв.№200/9)/Западное м.р. инв.№18048. Реконструкция"			
<b>Изм.</b>	<b>Кол. уч.</b>	<b>Лист</b>	<b>№ док.</b>	<b>Подп.</b>	<b>Дата</b>	Основная часть проекта межевания территории	<b>Стадия</b>	<b>Лист</b>	<b>Листов</b>
							П	3.1	
						Чертеж межевания территории М1:4000	000 "ИБ "АНКОР"		

Чертеж межевания территории М1:4000

Лист 5.3

73:08:000000:528



Российская Федерация,  
Ульяновская область,  
р-н Мелекесский,  
Рязановское СП

Российская Федерация,  
Ульяновская область,  
р-н Мелекесский,  
Новосёлкинское СП

- Примечания:
1. В границах проектируемого земельного участка данного линейного объекта отсутствуют зоны действия публичных сервитутов (отсутствуют в государственном кадастре недвижимости).
  2. Система координат МСК-73, система высот-Балтийская.
  3. Перечень координат поворотных точек образуемых участков приведен в текстовой части тома 3.

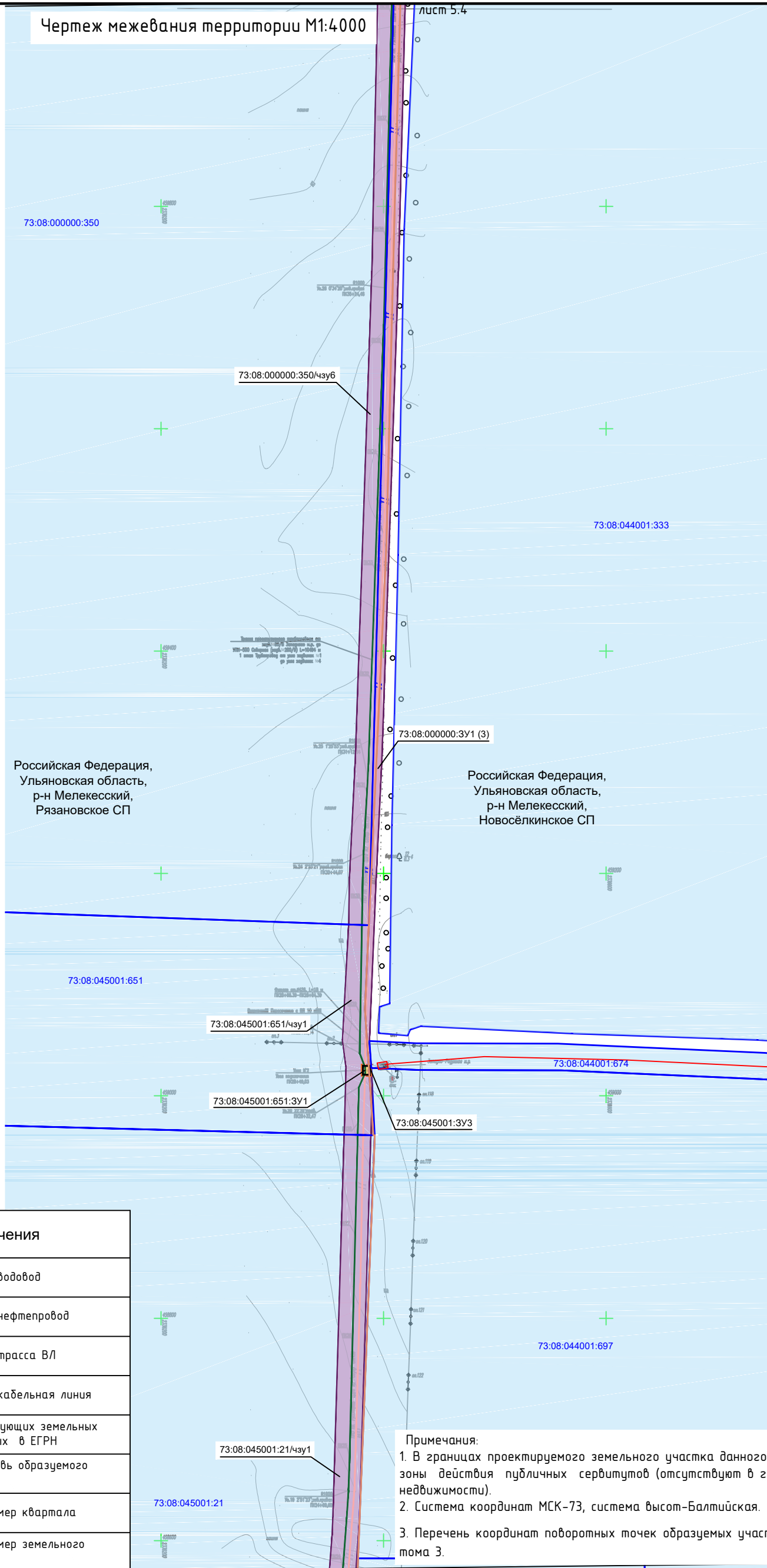
Условные обозначения	
	- проектируемый водовод
	- проектируемый нефтепровод
	- проектируемая трасса ВЛ
	- проектируемая кабельная линия
	- границы существующих земельных участков, учтенных в ЕГРН
73:08:044001:336/чзу1	- обозначение вновь образуемого участка
	- кадастровый номер квартала

73:08:044001:336	- кадастровый номер земельного участка
	- границы вновь образуемых земельных участков на период строительства (временный отвод)
	- границы вновь образуемых земельных участков для размещения узлов задвижек (постоянный отвод)
	- границы вновь образуемых земельных участков на время демонтажа (временный отвод)
	- граница кадастрового квартала, сельских поселений
	- контуры существующих объектов капитального строительства, учтенные в ЕГРН

						203-20-АН			
						"Трубопровод от задв.№80/8 Западного м.р. до УПН-500 Северная (задв.№200/9)/Западное м.р. инв.№18048. Реконструкция"			
Изм.	Кол. уч.	Лист	№ док.	Подп.	Дата	Основная часть проекта межевания территории	Стадия	Лист	Листов
Директор	Озерин А.А.				2020		П	3.2	
						Чертеж межевания территории М1:4000	ООО "ИБ "АНКОР"		

Чертеж межевания территории М1:4000

лист 5.4



Условные обозначения

	- проектируемый водовод
	- проектируемый нефтепровод
	- проектируемая трасса ВЛ
	- проектируемая кабельная линия
	- границы существующих земельных участков, учтенных в ЕГРН
73:08:044001:336/чзуб1	- обозначение вновь образуемого участка
	- кадастровый номер квартала
73:08:044001:336	- кадастровый номер земельного участка
	- границы вновь образуемых земельных участков на период строительства (временный отвод)
	- границы вновь образуемых земельных участков для размещения узлов задвижек (постоянный отвод)
	- границы вновь образуемых земельных участков на время демонтажа (временный отвод)
	- граница кадастрового квартала, сельских поселений
	- контуры существующих объектов капитального строительства, учтенные в ЕГРН

Примечания:  
 1. В границах проектируемого земельного участка данного линейного объекта отсутствуют зоны действия публичных сервитутов (отсутствуют в государственном кадастре недвижимости).  
 2. Система координат МСК-73, система высот-Балтийская.  
 3. Перечень координат поворотных точек образуемых участков приведен в текстовой части тома 3.

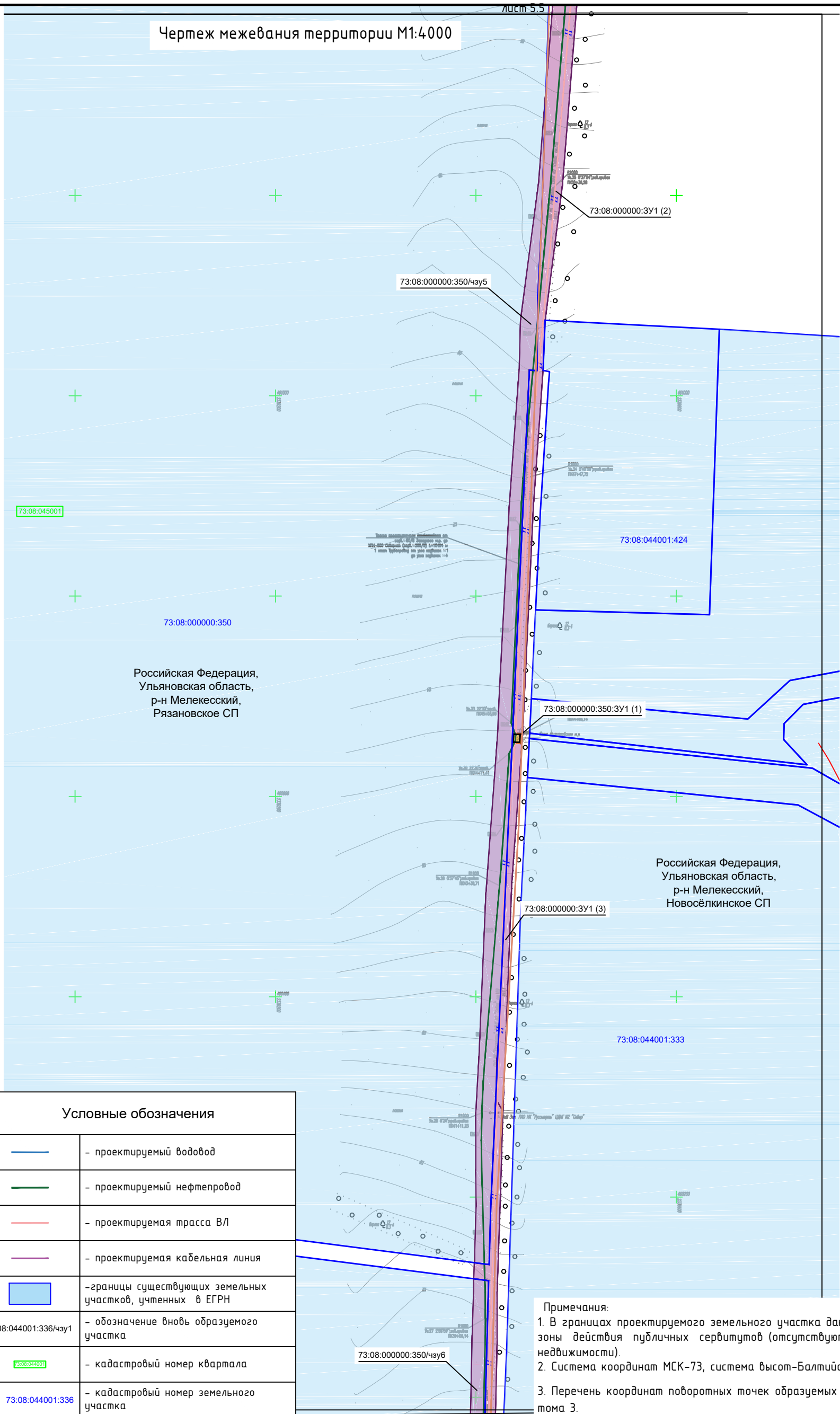
лист 5.2

						203-20-АН			
						"Трубопровод от задв.№80/8 Западного м.р. до УПН-500 Северная (задв.№200/9)/Западное м.р. инв.№18048. Реконструкция"			
Изм.	Кол. уч.	Лист	№ док.	Подп.	Дата	Основная часть проекта межевания территории	Стадия	Лист	Листов
Директор		Озерин А.А.			2020		П	3.3	
						Чертеж межевания территории М1:4000	ООО "ИБ "АНКОР"		



Чертеж межевания территории М1:4000

Лист 5.3



Российская Федерация,  
Ульяновская область,  
р-н Мелекесский,  
Рязановское СП

Российская Федерация,  
Ульяновская область,  
р-н Мелекесский,  
Новосёлкинское СП

Условные обозначения

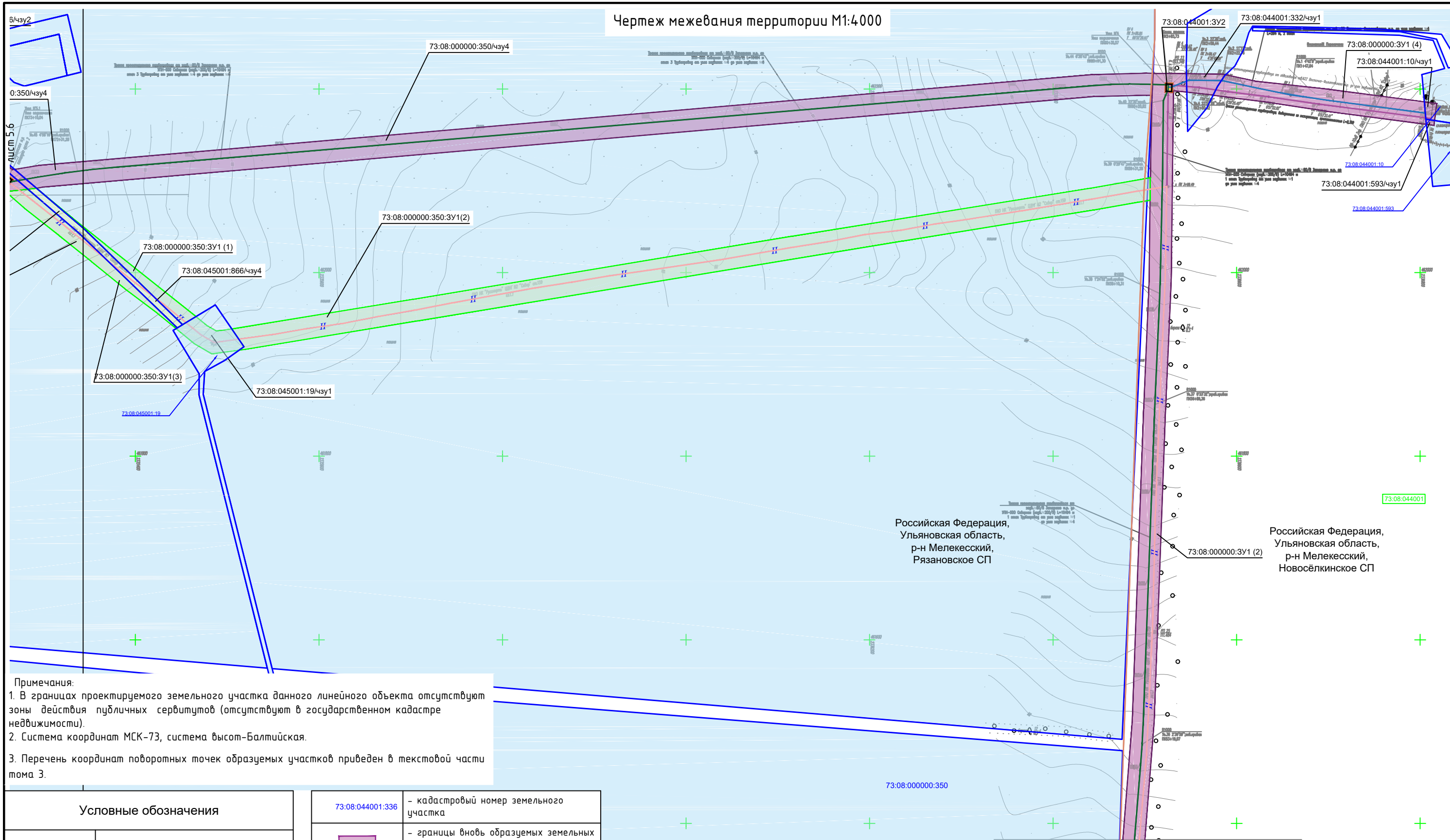
	- проектируемый водовод
	- проектируемый нефтепровод
	- проектируемая трасса ВЛ
	- проектируемая кабельная линия
	- границы существующих земельных участков, учтенных в ЕГРН
73:08:044001:336/чзу1	- обозначение вновь образуемого участка
	- кадастровый номер квартала
73:08:044001:336	- кадастровый номер земельного участка
	- границы вновь образуемых земельных участков на период строительства (временный отвод)
	- границы вновь образуемых земельных участков для размещения узлов задвижек (постоянный отвод)
	- границы вновь образуемых земельных участков на время демонтажа (временный отвод)
	- граница кадастрового квартала, сельских поселений
	- контуры существующих объектов капитального строительства, учтенные в ЕГРН

- Примечания:
1. В границах проектируемого земельного участка данного линейного объекта отсутствуют зоны действия публичных сервитутов (отсутствуют в государственном кадастре недвижимости).
  2. Система координат МСК-73, система высот-Балтийская.
  3. Перечень координат поворотных точек образуемых участков приведен в текстовой части тома 3.

Лист 5.3

						203-20-АН			
						"Трубопровод от задв.№80/8 Западного м.р. до УПН-500 Северная (задв.№200/9)/Западное м.р. инв.№18048. Реконструкция"			
Изм.	Кол. уч.	Лист	№ док.	Подп.	Дата	Основная часть проекта межевания территории	Стадия	Лист	Листов
Директор	Озерин А.А.				2020		П	3.4	
						Чертеж межевания территории М1:4000	ООО "ИБ "АНКОР"		

Чертеж межевания территории М1:4 000



Примечания:  
 1. В границах проектируемого земельного участка данного линейного объекта отсутствуют зоны действия публичных сервитутов (отсутствуют в государственном кадастре недвижимости).  
 2. Система координат МСК-73, система высот-Балтийская.  
 3. Перечень координат поворотных точек образуемых участков приведен в текстовой части тома 3.

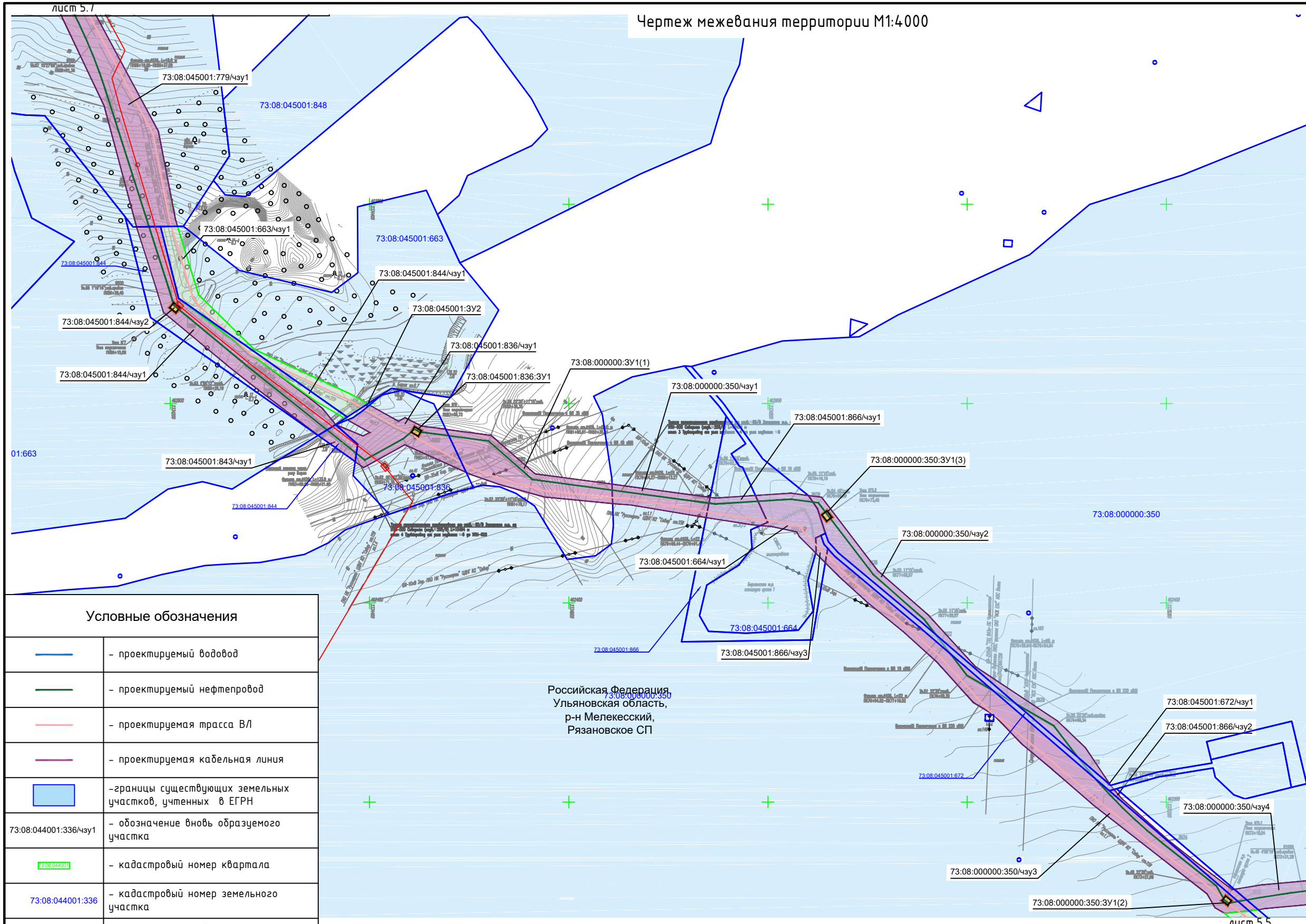
Условные обозначения	
	- проектируемый водовод
	- проектируемый нефтепровод
	- проектируемая трасса ВЛ
	- проектируемая кабельная линия
	- границы существующих земельных участков, учтенных в ЕГРН
73:08:044001:336/чзу1	- обозначение вновь образуемого участка
	- кадастровый номер квартала

	73:08:044001:336	- кадастровый номер земельного участка
		- границы вновь образуемых земельных участков на период строительства (временный отвод)
		- границы вновь образуемых земельных участков для размещения узлов задвижек (постоянный отвод)
		- границы вновь образуемых земельных участков на время демонтажа (временный отвод)
		- граница кадастрового квартала, сельских поселений
		- контуры существующих объектов капитального строительства, учтенные в ЕГРН

						203-20-АН			
						"Трубопровод от задв.№80/8 Западного м.р. до УПН-500 Северная (задв.№200/9)/Западное м.р. инв.№18048. Реконструкция"			
Изм.	Кол. уч.	Лист	№ док.	Подп.	Дата	Основная часть проекта межевания территории	Стадия	Лист	Листов
							П	3.5	
Директор Озерин А.А.						Чертеж межевания территории М1:4000		ООО "ИБ "АНКОР"	



Чертеж межевания территории М1:4000



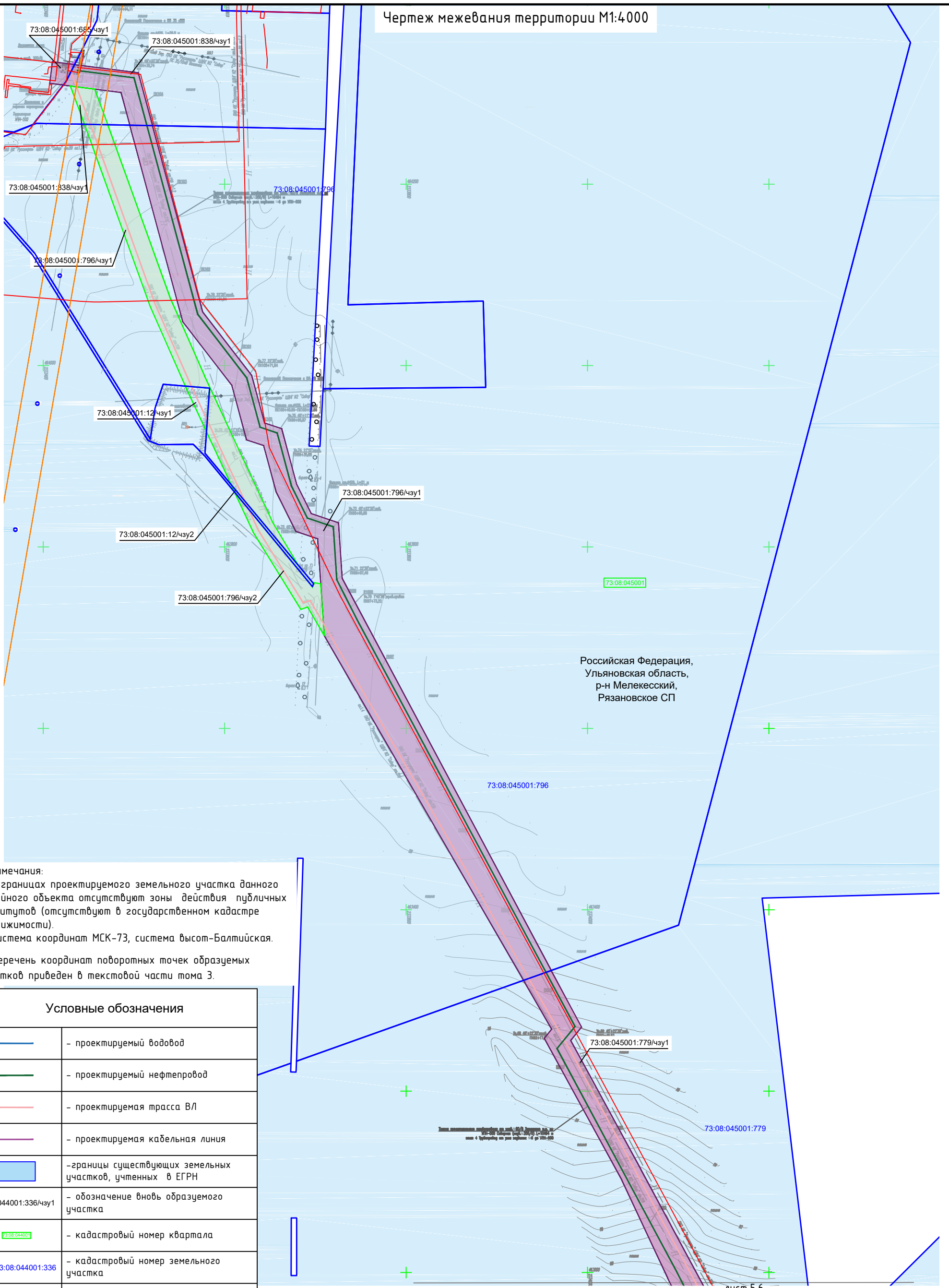
Условные обозначения	
	- проектируемый водовод
	- проектируемый нефтепровод
	- проектируемая трасса ВЛ
	- проектируемая кабельная линия
	- границы существующих земельных участков, учтенных в ЕГРН
	- обозначение вновь образуемого участка
	- кадастровый номер квартала
	- кадастровый номер земельного участка
	- границы вновь образуемых земельных участков на период строительства (временный отвод)
	- границы вновь образуемых земельных участков для размещения узлов задвижек (постоянный отвод)
	- границы вновь образуемых земельных участков на время демонтажа (временный отвод)
	- граница кадастрового квартала, сельских поселений
	- контуры существующих объектов капитального строительства, учтенные в ЕГРН

Российская Федерация,  
Ульяновская область,  
р-н Мелекесский,  
Рязановское СП

Примечания:  
1. В границах проектируемого земельного участка данного линейного объекта отсутствуют зоны действия публичных сервитутов (отсутствуют в государственном кадастре недвижимости).  
2. Система координат МСК-73, система высот-Балтийская.  
3. Перечень координат поворотных точек образуемых участков приведен в текстовой части тома 3.

						203-20-АН			
						"Трубопровод от задв.№80/8 Западного м.р. до УПН-500 Северная (задв.№200/9)/Западное м.р. инв.№18048. Реконструкция"			
Изм.	Кол. уч.	Лист	№ док.	Подп.	Дата	Основная часть проекта межевания территории	Стадия	Лист	Листов
Директор	Озерин А.А.				2020		П	3.6	
						Чертеж межевания территории М1:4000	ООО "ИБ "АНКОР"		

Чертеж межевания территории М1:4000



Российская Федерация,  
Ульяновская область,  
р-н Мелекесский,  
Рязановское СП

- Примечания:
1. В границах проектируемого земельного участка данного линейного объекта отсутствуют зоны действия публичных сервитутов (отсутствуют в государственном кадастре недвижимости).
  2. Система координат МСК-73, система высот-Балтийская.
  3. Перечень координат поворотных точек образуемых участков приведен в текстовой части тома 3.

Условные обозначения

	- проектируемый водовод
	- проектируемый нефтепровод
	- проектируемая трасса ВЛ
	- проектируемая кабельная линия
	- границы существующих земельных участков, учтенных в ЕГРН
	- обозначение вновь образуемого участка
	- кадастровый номер квартала
	- кадастровый номер земельного участка
	- границы вновь образуемых земельных участков на период строительства (временный отвод)
	- границы вновь образуемых земельных участков для размещения узлов задвижек (постоянный отвод)
	- границы вновь образуемых земельных участков на время демонтажа (временный отвод)
	- граница кадастрового квартала, сельских поселений
	- контуры существующих объектов капитального строительства, учтенные в ЕГРН

						203-20-АН			
						"Трубопровод от задв.№80/8 Западного м.р. до УПН-500 Северная (задв.№200/9)/Западное м.р. инв.№18048. Реконструкция"			
Изм.	Кол. уч.	Лист	№ док.	Подп.	Дата	Основная часть проекта межевания территории	Стадия	Лист	Листов
							П	3.7	
						Чертеж межевания территории М1:4000	ООО "ИБ "АНКОР"		

Согласовано

Взам. инв. №

Подпись и дата

Инв. № подл.

**РАЗДЕЛ 4 «ПРОЕКТ МЕЖЕВАНИЯ ТЕРРИТОРИИ. ТЕКСТОВАЯ ЧАСТЬ»**

Согласовано			

Инв. №подл.	Подп. и дата	Взам. инв. №

Изм.	Кол.	Лист	№Док.	Подп.	Дата

203-20-АН/Основная часть проекта межевания территории

#### 4.1 ПЕРЕЧЕНЬ ОБРАЗУЕМЫХ ЗЕМЕЛЬНЫХ УЧАСТКОВ

Настоящий проект межевания территории разрабатывается для размещения объекта «Трубопровод от задв.№80/8 Западного м.р. до УПН-500 Северная (задв.№200/9)/Западное м.р. инв.№18048. Реконструкция».

Территория, в отношении которой разрабатывается проект межевания территории, расположена на территории муниципальных образований «Рязановское сельское поселение», «Новоселкинское сельское поселение» Мелекесского района, Ульяновской области.

Территория, подлежащая межеванию, расположена в пределах кадастрового района 73 и кадастровых кварталов 73:08:045001, 73:08:044001.

В границах территории проектирования расположены земельные участки, относящиеся к землям сельскохозяйственного назначения, землям лесного фонда, землям промышленности, энергетики, транспорта, связи, радиовещания, телевидения, информатики, земли для обеспечения космической деятельности, земли обороны, безопасности и земли иного специального назначения.

Проект разработан в системе координат МСК 73.

Проектом предусмотрено формирование земельных участков под объект «Трубопровод от задв.№80/8 Западного м.р. до УПН-500 Северная (задв.№200/9)/Западное м.р. инв.№18048. Реконструкция». Общая площадь формируемых земельных участков – 274067 кв.м (27,4 га).

Установление границ земельных участков на местности следует выполнять в соответствии с требованиями федерального законодательства, а также инструкции по проведению межевания.

Вынос межевых знаков на местность необходимо выполнять в комплексе землеустроительных работ с обеспечением мер по уведомлению заинтересованных лиц и согласованию с ними границ.

Граница отвода проектируемого нефтепровода устанавливается согласно СН 459-74 «Нормы отвода земель для нефтяных и газовых скважин» составляет 24 м.

Перечень и сведения о площади образуемых земельных участков, в том числе способы их образования указаны в таблице 1,2.

Согласовано				
	Взам. инв. №			
	Подп. и дата			
	Инв.№подл.			

Изм.	Кол.	Лист	№Док	Подп.	Дата



Таблица 1- Перечень образуемых земельных участков, участвующих в межевании территории (часть 1)

Кадастровый номер существующего земельного участка	Условный номер формируемого земельного участка	Площадь контура формируемого земельного участка, м2	Площадь формируемого земельного участка, м2	Наименование планируемого размещения объекта	Вид отвода	Местоположение существующего земельного участка (адрес земельного участка)	Категория земель	Устанавливаемый Вид разрешенного использования	Землепользователь (правообладатель)/ограничение прав и обременения	Способ образования земельного участка
1	2	3	4	5	6	7	8	9	10	11
73:08:045001:685	73:08:045001:685 /чзу1	-	486	Строительство нефтепровода	временный	Ульяновская обл., р-н Мелекесский, с. Вишенка, ул. Дорожная, д. 1	Земли промышленности, энергетики, транспорта, связи, радиовещания, телевидения, информатики, земли для обеспечения космической деятельности, земли обороны, безопасности и земли иного специального назначения	для строительства и размещения объектов установки подготовки нефти и производственной базы	Собственность, № 73-73-02/001/2012-351 от 21.02.2012, Открытое акционерное общество "Ульяновскнефть", ИНН: 7313000026	Не требуется, так как у Заказчика в собственности
73:08:045001:838	73:08:045001:838 /чзу1	-	2784	Строительство нефтепровода	временный	Ульяновская область, р-н Мелекесский	Земли сельскохозяйственного назначения	Для сельскохозяйственного производства	Собственность, № 73:08:045001:838-73/033/2019-2 от 28.01.2019, Открытое акционерное общество "Ульяновскнефть", ИНН: 7313000026	Не требуется, так как у Заказчика в собственности
73:08:045001:796	73:08:045001:796 /чзу1	-	32925	Строительство и демонтаж нефтепровода	временный	Ульяновская обл., р-н Мелекесский, МО "Рязановское сельское поселение"	Земли сельскохозяйственного назначения	Для сельскохозяйственного производства	Собственность, № 73-73-02/203/2013-489 от 09.04.2013, Открытое акционерное общество "Ульяновскнефть", ИНН: 7313000026	Не требуется, так как у Заказчика в собственности
73:08:045001:779	73:08:045001:779 /чзу1	-	18991	Строительство и демонтаж нефтепровода	временный	Ульяновская обл., р-н Мелекесский, МО "Рязановское сельское поселение"	Земли сельскохозяйственного назначения	Для сельскохозяйственного производства	Собственность, № 73-73-02/173/2012-243 от 09.11.2012, Общество с ограниченной ответственностью "Агрокомплект", ИНН: 7302021458	образование земельного участка путем раздела исходного земельного участка с сохранением в измененных границах или Образование части земельного участка с установлением публичного сервитута
73:08:045001:844	73:08:045001:844 /чзу1	-	6355	Строительство нефтепровода	временный	Ульяновская область, р-н Мелекесский	Земли лесного фонда	Защитные леса	Собственность Российской Федерации	образование земельного участка путем раздела исходного земельного участка с сохранением в измененных границах
73:08:045001:843	73:08:045001:843 /чзу1	-	647	Строительство нефтепровода	временный	Ульяновская область, р-н Мелекесский	Земли лесного фонда	Участок лесного фонда	Собственность Российской Федерации	Образование земельного участка не требуется. Необходимо заключить договор аренды на весь земельный участок
73:08:045001	73:08:000000 :ЗУ1 (1)	4612,68	64366	Строительство и демонтаж нефтепровода	временный	Российская Федерация, Ульяновская область, р-н Мелекесский, МО "Рязановское сельское поселение"	Земли сельскохозяйственного назначения	Для сельскохозяйственного производства	Администрация Мелекесского муниципального района Ульяновской области	Образование земельного участка из земель, находящихся в государственной или муниципальной собственности
73:08:044001	73:08:000000 :ЗУ1 (2)	32168,73								
73:08:044001	73:08:000000 :ЗУ1 (3)	11296,78								
73:08:044001	73:08:000000 :ЗУ1 (4)	5272,41								
73:08:045001	73:08:000000 :ЗУ1 (5)	11199,70								
73:08:045001:836	73:08:045001:836 /чзу1	-	3556	Строительство и демонтаж нефтепровода	временный	Ульяновская область, р-н Мелекесский	Земли сельскохозяйственного назначения	Для сельскохозяйственного производства	Собственность, № 73:08:045001:836-73/033/2019-1 от 28.01.2019, Открытое акционерное общество "Ульяновскнефть", ИНН: 7313000026	Не требуется, так как у Заказчика в собственности
73:08:045001:866	73:08:045001:866 /чзу1	1374,49	2155	Строительство и демонтаж нефтепровода	временный	Ульяновская область, р-н Мелекесский, МО "Рязановское сельское поселение"	Земли промышленности, энергетики, транспорта, связи, радиовещания, телевидения, информатики, земли для обеспечения космической деятельности, земли обороны, безопасности и земли иного специального назначения	Для добычи и разработки полезных ископаемых	Собственность, № 73:08:045001:866-73/002/2018-3 от 24.01.2018, Открытое акционерное общество "Ульяновскнефть", ИНН: 7313000026	Не требуется, так как у Заказчика в собственности
	73:08:045001:866 /чзу2	577,75								
	73:08:045001:866 /чзу3	202,46								

Изм.	Кол.	Лист	№Док	Подп.	Дата

Кадастровый номер существующего земельного участка	Условный номер формируемого земельного участка	Площадь контура формируемого земельного участка, м2	Площадь формируемого земельного участка, м2	Наименование планируемого размещения объекта	Вид отвода	Местоположение существующего земельного участка (адрес земельного участка)	Категория земель	Устанавливаемый Вид разрешенного использования	Землепользователь (правообладатель)/ограничение прав и обременения	Способ образования земельного участка
1	2	3	4	5	6	7	8	9	10	11
73:08:045001:664	73:08:045001:664 /чзу1	2261,81	2262	Строительство и демонтаж нефтепровода	временный	Ульяновская область, р-н Мелекесский	Земли промышленности, энергетики, транспорта, связи, радиовещания, телевидения, информатики, земли для обеспечения космической деятельности, земли обороны, безопасности и земли иного специального назначения	для эксплуатации нефтяных скважин №№ 19, 41, 42, 43, 44 Бирлинского месторождения	Собственность, № 73-73-02/113/2011-476 от 29.09.2011, Открытое акционерное общество "Ульяновскнефть", ИНН: 7313000026	Не требуется, так как у Заказчика в собственности
73:08:000000:350	73:08:000000:350 /чзу1	1874,74	76409	Строительство и демонтаж нефтепровода	временный	Ульяновская область, Мелекесский р-н, МО "Рязановское сельское поселение", п. Дивный, СПК "Правда"	Земли сельскохозяйственного назначения	для сельскохозяйственного производства	Общая долевая собственность, На земельный участок установлен сервитут	Образование части земельного участка
	73:08:000000:350 /чзу2	4258,60								
	73:08:000000:350 /чзу3	9591,11								
	73:08:000000:350 /чзу4	29540,37								
	73:08:000000:350 /чзу5	16789,96								
	73:08:000000:350 /чзу6	14354,22								
73:08:045001:672	73:08:045001:672 /чзу1	-	1938	Строительство и демонтаж нефтепровода	временный	Ульяновская область, р-н Мелекесский, участок находится в 2250 м к северо-востоку от с. Вишенка	Земли промышленности, энергетики, транспорта, связи, радиовещания, телевидения, информатики, земли для обеспечения космической деятельности, земли обороны, безопасности и земли иного специального назначения	для эксплуатации нефтяных скважин №45,46 Бирлинского месторождения	Собственность, № 73-73-02/113/2011-482 от 29.09.2011, Открытое акционерное общество "Ульяновскнефть", ИНН: 7313000026	Не требуется, так как у Заказчика в собственности
73:08:044001:332	73:08:044001:332 /чзу1	-	765	Строительство и демонтаж нефтепровода	временный	Ульяновская область, Мелекесский район, участок находится примерно в 2,5 км по направлению на северо-запад от п. Уткино	Земли сельскохозяйственного назначения	Для сельскохозяйственного производства	Собственность, № 73-73-02/010/2010-145 от 05.02.2010, - Казаева Наталья Николаевна, аренда-Сельскохозяйственный производственный кооператив им.Н.К.Крупской, ИНН: 7310000557	образование земельного участка путем раздела исходного земельного участка с сохранением в измененных границах или Образование части земельного участка с установлением публичного сервитута
73:08:044001:10	73:08:044001:10/чзу1	-	217	Строительство и демонтаж нефтепровода	временный	Ульяновская область, р-н Мелекесский, примерно в 2425 м. по направлению на северо-запад от п. Уткин	Земли промышленности, энергетики, транспорта, связи, радиовещания, телевидения, информатики, земли для обеспечения космической деятельности, земли обороны, безопасности и земли иного специального назначения	Для эксплуатации нефтяной скважины № 22 Восточно-Филипповского месторождения	Собственность, № 73-73-02/130/2009-440 от 14.10.2009, Открытое акционерное общество "Ульяновскнефть", ИНН: 7313000026	Не требуется, так как у Заказчика в собственности
73:08:044001:593	73:08:044001:593 /чзу1	-	49	Строительство и демонтаж нефтепровода	временный	Ульяновская обл, р-н Мелекесский	Земли промышленности, энергетики, транспорта, связи, радиовещания, телевидения, информатики, земли для обеспечения космической деятельности, земли обороны, безопасности и земли иного специального назначения	для строительства скважин № 22, 23, 24 (куст № 1) Восточно-Филипповского месторождения	Собственность, № 73-73-02/110/2012-082 от 19.09.2012, Открытое акционерное общество "Ульяновскнефть", ИНН: 7313000026	Не требуется, так как у Заказчика в собственности

Изм.	Кол.	Лист	№Док	Подп.	Дата

203-20-АН/Основная часть проекта межевания территории



Кадастровый номер существующего земельного участка	Условный номер формируемого земельного участка	Площадь контура формируемого земельного участка, м2	Площадь формируемого земельного участка, м2	Наименование планируемого размещения объекта	Вид отвода	Местоположение существующего земельного участка (адрес земельного участка)	Категория земель	Устанавливаемый Вид разрешенного использования	Землепользователь (правообладатель)/ограничение прав и обременения	Способ образования земельного участка
1	2	3	4	5	6	7	8	9	10	11
73:08:045001:651	73:08:045001:651 /чзу1	-	3858	Строительство и демонтаж нефтепровода	временный	Ульяновская область, р-н Мелекесский, СПК "Правда", в 2 км на юго-восток от с. Вишенка	Земли сельскохозяйственного назначения	Для сельскохозяйственного производства	Собственность, № 73-73-02/099/2009-026 от 11.09.2009, Филимонов Николай Николаевич	образование земельного участка путем раздела исходного земельного участка с сохранением в измененных границах или Образование части земельного участка с установлением публичного сервитута
73:08:045001:21	73:08:045001:21/чзу1	-	34031	Строительство и демонтаж нефтепровода	временный	Ульяновская область, р-н Мелекесский, СПК "Правда"	Земли сельскохозяйственного назначения	Для ведения крестьянского (фермерского) хозяйства	Аренда -Халимов Ринат Фяимович	образование земельного участка путем раздела исходного земельного участка с сохранением в измененных границах или Образование части земельного участка с установлением публичного сервитута
73:08:045001:773	73:08:045001:773 /чзу1	-	15125	Строительство и демонтаж нефтепровода	временный	Ульяновская обл., р-н Мелекесский, МО "Рязановское сельское поселение"	Земли сельскохозяйственного назначения	для сельскохозяйственного производства	Собственность, № 73-73-02/173/2012-238 от 08.11.2012, Общество с ограниченной ответственностью "Агрокомплект", ИНН: 7302021458	образование земельного участка путем раздела исходного земельного участка с сохранением в измененных границах или Образование части земельного участка с установлением публичного сервитута
73:08:045001:865	73:08:045001:865 /чзу1	-	6924	Строительство и демонтаж нефтепровода	временный	Ульяновская область, р-н Мелекесский, МО "Рязановское сельское поселение"	Земли сельскохозяйственного назначения	Для сельскохозяйственного производства	Собственность, № 73:08:045001:865-73/002/2017-1 от 07.06.2017, Открытое акционерное общество "Ульяновскнефть", ИНН: 7313000026	Не требуется, так как у Заказчика в собственности
73:08:045001:865	73:08:045001:865 :ЗУ1	-	38	Задвижка	постоянный	Ульяновская область, р-н Мелекесский, МО "Рязановское сельское поселение"	Земли сельскохозяйственного назначения	Для сельскохозяйственного производства	Собственность, № 73:08:045001:865-73/002/2017-1 от 07.06.2017, Открытое акционерное общество "Ульяновскнефть", ИНН: 7313000026	Не требуется, так как у Заказчика в собственности
73:08:045001:21	73:08:045001:21:ЗУ1	-	23	Задвижка	постоянный	Ульяновская область, р-н Мелекесский, СПК "Правда"	Земли сельскохозяйственного назначения	Недропользование	Аренда -Халимов Ринат Фяимович	образование земельного участка путем раздела исходного земельного участка с сохранением в измененных границах
73:08:045001:651	73:08:045001:651 :ЗУ1	-	23	Задвижка	постоянный	Ульяновская область, р-н Мелекесский, СПК "Правда", в 2 км на юго-восток от с. Вишенка	Земли сельскохозяйственного назначения	Недропользование	Собственность, № 73-73-02/099/2009-026 от 11.09.2009, Филимонов Николай Николаевич	образование земельного участка путем раздела исходного земельного участка с сохранением в измененных границах или Образование части земельного участка с установлением публичного сервитута
73:08:000000:350	73:08:000000:350 :ЗУ1 (1)	23	80	Задвижка	постоянный	Ульяновская область, Мелекесский р-н, МО "Рязановское сельское поселение", п. Дивный, СПК "Правда"	Земли сельскохозяйственного назначения	Недропользование	Общая долевая собственность, На земельный участок установлен сервитут	образование земельного участка путем выдела в счет доли в праве общей долевой собственности на земельный участок
	73:08:000000:350 :ЗУ1(2)	35		Задвижка	постоянный					
	73:08:000000:350 :ЗУ1(3)	23		Задвижка	постоянный					
73:08:044001	73:08:044001:ЗУ2	-	38	Задвижка	постоянный	Ульяновская область, р-н Мелекесский, МО «Рязановское сельское поселение»	Земли сельскохозяйственного назначения	Недропользование	Администрация Мелекесского муниципального района Ульяновской области	Образование путем раздела земельного участка с сохранением в исходных границах
73:08:045001:836	73:08:045001:836 :ЗУ1	-	22	Задвижка	постоянный	Ульяновская область, р-н Мелекесский	Земли сельскохозяйственного назначения	Недропользование	Собственность, № 73:08:045001:836-73/033/2019-1 от 28.01.2019, Открытое акционерное общество "Ульяновскнефть", ИНН: 7313000026	Не требуется, так как у Заказчика в собственности

Общий отвод 274067 кв м

Постоянный-224 кв м

Временный 273843

Демонтаж

73:08:045001:838	73:08:045001:838 /чзу1	-	1041	Демонтаж нефтепровода	временный	Ульяновская область, р-н Мелекесский	Земли сельскохозяйственного назначения	Для сельскохозяйственного производства	Собственность, № 73:08:045001:838-73/033/2019-2 от 28.01.2019, Открытое акционерное общество "Ульяновскнефть", ИНН: 7313000026	Не требуется, так как у Заказчика в собственности
------------------	------------------------	---	------	-----------------------	-----------	--------------------------------------	--	--	--	---

Изм.	Кол.	Лист	№Док	Подп.	Дата

203-20-АН/Основная часть проекта межевания территории

Лист

6

Кадастровый номер существующего земельного участка	Условный номер формируемого земельного участка	Площадь контура формируемого земельного участка, м2	Площадь формируемого земельного участка, м2	Наименование планируемого размещения объекта	Вид отвода	Местоположение существующего земельного участка (адрес земельного участка)	Категория земель	Устанавливаемый Вид разрешенного использования	Землепользователь (правообладатель)/ограничение прав и обременения	Способ образования земельного участка
1	2	3	4	5	6	7	8	9	10	11
73:08:045001:796	73:08:045001:796 /чзу1	10695,97	13371	демонтаж нефтепровода	временный	Ульяновская обл., р-н Мелекесский, МО "Рязановское сельское поселение"	Земли сельскохозяйственного назначения	Для сельскохозяйственного производства	Собственность, № 73-73-02/203/2013-489 от 09.04.2013, Открытое акционерное общество "Ульяновскнефть", ИНН: 7313000026	Не требуется, так как у Заказчика в собственности
73:08:045001:796	73:08:045001:796 /чзу1	2675,21								
73:08:045001:12	73:08:045001:12/чзу1	643,65	1014	демонтаж нефтепровода	временный	Ульяновская область, р-н Мелекесский, с Вишенка, в 2105 м на север	Земли промышленности, энергетики, транспорта, связи, радиовещания, телевидения, информатики, земли для обеспечения космической деятельности, земли обороны, безопасности и земли иного специального назначения			
	73:08:045001:12/чзу2	370,30								
73:08:000000:350	73:08:000000:350 :ЗУ1 (1)	1358,43	28516	демонтаж нефтепровода	временный	Ульяновская область, Мелекесский р-н, МО "Рязановское сельское поселение", п. Дивный, СПК "Правда"	Земли сельскохозяйственного назначения	Для сельскохозяйственного производства	Общая долевая собственность, На земельный участок установлен сервитут	образование земельного участка путем выдела в счет доли в праве общей долевой собственности на земельный участок
	73:08:000000:350 :ЗУ1(2)	24471,78								
	73:08:000000:350 :ЗУ1(3)	2685,95								
73:08:045001:19	73:08:045001:19/чзу1		1540	демонтаж нефтепровода	временный	Ульяновская область, Мелекесский р-н, участок находится примерно в 2440м. по направлению на восток от ориентира п. Вишенка, расположенного за пределами участка	Земли промышленности, энергетики, транспорта, связи, радиовещания, телевидения, информатики, земли для обеспечения космической деятельности, земли обороны, безопасности и земли иного специального назначения	Для эксплуатации нефтяной скважины №20 Бирлинского месторождения	Собственность, № 73-73-02/003/2007-070 от 02.02.2007 Открытое акционерное общество "Ульяновскнефть", ИНН: 7313000026	Не требуется, так как у Заказчика в собственности
73:08:045001:866	73:08:045001:866 /чзу4	-	1527	демонтаж нефтепровода	временный	Ульяновская область, р-н Мелекесский, МО "Рязановское сельское поселение"	Земли промышленности, энергетики, транспорта, связи, радиовещания, телевидения, информатики, земли для обеспечения космической деятельности, земли обороны, безопасности и земли иного специального назначения	Для добычи и разработки полезных ископаемых	Собственность, № 73:08:045001:866-73/002/2018-3 от 24.01.2018, Открытое акционерное общество "Ульяновскнефть", ИНН: 7313000026	Не требуется, так как у Заказчика в собственности
73:08:045001	73:08:045001:ЗУ2		84			Российская Федерация, Ульяновская область, р-н Мелекесский, МО "Рязановское сельское поселение"	Земли сельскохозяйственного назначения	Для сельскохозяйственного производства	Администрация Мелекесского муниципального района Ульяновской области	Образование земельного участка из земель, находящихся в государственной или муниципальной собственности
73:08:045001:663	73:08:045001:663 /чзу1	-	3582							
73:08:045001:844	73:08:045001:844 /чзу1	-	685	Демонтаж нефтепровода	временный					

Отвод только под демонтаж 82943 кв м

Таблица 2- Перечень образуемых земельных участков, участвующих в межевании территории (часть 2)

Условный номер формируемого земельного участка	Сведения об отнесении (неотнесении) образуемых земельных участков к территории общего пользования	Целевое назначение лесов, вид (виды) разрешенного использования лесного участка, количественные и качественные характеристики лесного участка, сведения о нахождении лесного участка в границах особо защитных участков лесов (в случае, если подготовка проекта межевания территории осуществляется в целях определения местоположения границ образуемых и (или) изменяемых лесных участков)	Условные номера образуемых земельных участков, кадастровые номера или иные ранее присвоенные государственные учетные номера существующих земельных участков, в отношении которых предполагаются их резервирование и (или) изъятие для государственных или муниципальных нужд, их адреса или описание местоположения, перечень и адреса расположенных на таких земельных участках объектов недвижимого имущества (при наличии сведений о них в Едином государственном реестре недвижимости)	Перечень кадастровых номеров существующих земельных участков, на которых линейный объект может быть размещен на условиях сервитута, публичного сервитута, их адреса или описание местоположения, перечень и адреса расположенных на таких земельных участках объектов недвижимого имущества (при наличии сведений о них в Едином государственном реестре недвижимости)	Сведения об отнесении образуемого земельного участка к определенной категории земель (в том числе в случае, если земельный участок в связи с размещением линейного объекта подлежит отнесению к определенной категории земель в силу закона без необходимости принятия решения о переводе земельного участка из состава земель этой категории в другую) или сведения о необходимости перевода земельного участка из состава земель одной категории в другую
1	2	3	4	5	6
73:08:045001:685/чзу1	не относится	данный участок не относится к лесному фонду	данные отсутствуют в базе ЕГРН	не требуются	Земли промышленности, энергетики, транспорта, связи, радиовещания, телевидения, информатики, земли для обеспечения космической деятельности, земли обороны, безопасности и земли иного специального назначения
73:08:045001:838/чзу1	не относится	данный участок не относится к лесному фонду	данные отсутствуют в базе ЕГРН	не требуются	Земли сельскохозяйственного назначения
73:08:045001:796/чзу1	не относится	данный участок не относится к лесному фонду	данные отсутствуют в базе ЕГРН	не требуются	Земли сельскохозяйственного назначения
73:08:045001:779/чзу1	не относится	данный участок не относится к лесному фонду	данные отсутствуют в базе ЕГРН	не требуются	Земли сельскохозяйственного назначения
73:08:045001:844/чзу1	не относится	данный участок относится к лесному фонду	данные отсутствуют в базе ЕГРН	не требуются	Земли сельскохозяйственного назначения
73:08:045001:843/чзу1	не относится	данный участок относится к лесному фонду	данные отсутствуют в базе ЕГРН	не требуются	Земли сельскохозяйственного назначения
73:08:000000:ЗУ1 (1)	не относится	данный участок не относится к лесному фонду	данные отсутствуют в базе ЕГРН	не требуются	Земли сельскохозяйственного назначения
73:08:000000:ЗУ1 (2)	не относится	данный участок не относится к лесному фонду	данные отсутствуют в базе ЕГРН	не требуются	Земли сельскохозяйственного назначения
73:08:000000:ЗУ1 (3)	не относится	данный участок не относится к лесному фонду	данные отсутствуют в базе ЕГРН	не требуются	Земли сельскохозяйственного назначения
73:08:000000:ЗУ1 (4)	не относится	данный участок не относится к лесному фонду	данные отсутствуют в базе ЕГРН	не требуются	Земли сельскохозяйственного назначения
73:08:000000:ЗУ1 (5)	не относится	данный участок не относится к лесному фонду	данные отсутствуют в базе ЕГРН	не требуются	Земли сельскохозяйственного назначения
73:08:045001:836/чзу1	не относится	данный участок не относится к лесному фонду	данные отсутствуют в базе ЕГРН	не требуются	Земли сельскохозяйственного назначения
73:08:045001:866/чзу1	не относится	данный участок не относится к лесному фонду	данные отсутствуют в базе ЕГРН	не требуются	Земли промышленности, энергетики, транспорта, связи, радиовещания, телевидения, информатики, земли для обеспечения космической деятельности, земли обороны, безопасности и земли иного специального назначения
73:08:045001:866/чзу2	не относится	данный участок не относится к лесному фонду	данные отсутствуют в базе ЕГРН	не требуются	Земли промышленности, энергетики, транспорта, связи, радиовещания, телевидения, информатики, земли для обеспечения космической деятельности, земли обороны, безопасности и земли иного специального назначения

Изм.	Кол.	Лист	№Док.	Подп.	Дата





73:08:045001:3У2	не относится	данный участок не относится к лесному фонду	данные отсутствуют в базе ЕГРН	не требуются	Земли сельскохозяйственного назначения
73:08:045001:663/чзУ1	не относится	данный участок не относится к лесному фонду	данные отсутствуют в базе ЕГРН	не требуются	Земли сельскохозяйственного назначения
73:08:045001:844/чзУ1	не относится	данный участок не относится к лесному фонду	данные отсутствуют в базе ЕГРН	не требуются	Земли сельскохозяйственного назначения

Изм.	Кол.	Лист	№Док.	Подп.	Дата

203-20-АН/Основная часть проекта межевания территории

## 4.2 ПЕРЕЧЕНЬ КООРДИНАТ ХАРАКТЕРНЫХ ТОЧЕК ОБРАЗУЕМЫХ ЗЕМЕЛЬНЫХ УЧАСТКОВ

Сведения о границах территории, в отношении которой утвержден проект межевания, содержащие перечень координат характерных точек этих границ в системе координат, используемой для ведения ЕГРН приведены в таблице 3 «Ведомость координат поворотных точек границ формируемых земельных участков и частей земельных участков, отображенных на плане межевания»

Таблица 3 - Ведомость координат поворотных точек границ формируемых земельных участков и частей земельных участков, отображенных на плане межевания

1	Наименование точки	Координаты	
		X(м)	Y(м)
1	2	3	4
73:08:045001:685/чзу1	1	458450,5	2333802,63
	2	458450,23	2333802,62
	3	458451,75	2333792,9
	4	458438,11	2333802,17
	5	458432,44	2333801,96
	6	458453,2	2333784,89
	7	458455,58	2333775,36
	8	458478,43	2333767,23
	9	458497,37	2333788,23
	10	458479,55	2333804,3
73:08:045001:838/чзу1	11	458471,35	2333795,22
	1	458450,5	2333802,63
	12	458450,22	2333802,62
	13	458438,12	2333802,17
73:08:045001:796/чзу1	14	458451,75	2333792,9
	12	458450,22	2333802,62
	15	458193,95	2333806,61
	16	458188,97	2333806,68
	17	458183,26	2333782,91
	18	458188,31	2333782,83
	15	458193,95	2333806,61
73:08:045001:779/чзу1	19	458186,91	2333843,54
	20	458204,52	2333894,54
	21	458177,27	2333889,14
	22	458164,22	2333851,37
	23	458163,33	2333848,86
	24	458162,41	2333846,36
	25	458161,45	2333843,88
	26	458153,89	2333824,67
	27	458146,63	2333808,4

Согласовано

Взам. инв. №

Подп. и дата

Инв.№подл.

1	Наименование точки	Координаты	
		X(м)	Y(м)
1	2	3	4
	28	458138,15	2333809,05
	29	458134,23	2333757,87
	30	458157,75	2333756,07
	31	458160,25	2333783,31
	32	458183,25	2333782,91
	33	458188,96	2333806,68
	34	458172,46	2333806,91
	35	458176,22	2333815,88
	36	458183,78	2333835,09
	37	458184,86	2333837,89
	38	458185,9	2333840,71
	19	458186,91	2333843,54
73:08:045001:844/чзy1	39	457957,48	2334042,51
	40	457936,16	2334037,06
	41	457949,95	2333974,95
	42	458102,7	2334013,95
	43	458115,44	2334016,74
	44	458128,35	2334018,63
	45	458147,49	2334020,77
	46	458204,99	2334052,35
	47	458216,73	2334049,86
	48	458221,69	2334073,27
	49	458201,98	2334078,08
	50	458140,1	2334044,09
	51	458125,68	2334042,48
	52	458111,13	2334040,35
	53	458096,77	2334037,2
	54	457967,27	2334004,14
	39	457957,48	2334042,51
73:08:045001:843/чзy1	55	458211,1	2334095,48
	56	458196,62	2334235,88
	57	458173,34	2334227,75
	58	458187,4	2334091,29
	59	458192,1	2334072,65
	60	458201,98	2334078,08
	61	458216,37	2334074,57
	55	458211,1	2334095,48
73:08:000000:3У1(1)	62	458236,17	2333806,01
	63	458193,96	2333806,61
	64	458188,32	2333782,83
	65	458235,83	2333782,01
	66	458259,12	2333780,21
	67	458271,37	2333771,49
	68	458438,99	2333779,53

Согласовано

Взам. инв. №

Подп. и дата

Инв.№подл.

Изм.	Кол.	Лист	№Док.	Подп.	Дата

203-20-АН/Основная часть проекта межевания территории

Лист

7



1	Наименование точки	Координаты	
		X(м)	Y(м)
1	2	3	4
	69	458446,96	2333778,42
	70	458455,57	2333775,36
	71	458453,2	2333784,89
	72	458432,43	2333801,96
	73	458297,81	2333797
	74	458270,1	2333802,88
	62	458236,17	2333806,01
73:08:000000:3У1(2)	75	458182,03	2333902,94
	76	458177,27	2333889,15
	77	458204,52	2333894,55
	78	458207,09	2333901,99
	79	458200,84	2333925,82
	80	458177,62	2333919,73
	75	458182,03	2333902,94
73:08:000000:3У1(3)	81	458170,34	2334256,82
	82	458173,34	2334227,76
	83	458196,62	2334235,89
	84	458194,21	2334259,28
	81	458170,34	2334256,82
73:08:000000:3У1(4)	1	458450,5	2333802,63
	2	458450,23	2333802,62
	3	458451,75	2333792,9
	4	458438,11	2333802,17
	5	458432,44	2333801,96
	6	458453,2	2333784,89
	7	458455,58	2333775,36
	8	458478,43	2333767,23
	9	458497,37	2333788,23
	10	458479,55	2333804,3
	11	458471,35	2333795,22
	1	458450,5	2333802,63
73:08:000000:3У1(5)	12	458450,22	2333802,62
	13	458438,12	2333802,17
	14	458451,75	2333792,9
	12	458450,22	2333802,62
73:08:045001:836/чзу1	15	458193,95	2333806,61
	16	458188,97	2333806,68
	17	458183,26	2333782,91
	18	458188,31	2333782,83
	15	458193,95	2333806,61
73:08:045001:866/чзу1	19	458186,91	2333843,54
	20	458204,52	2333894,54
	21	458177,27	2333889,14
	22	458164,22	2333851,37

Согласовано

Взам. инв. №

Подп. и дата

Инв. №подл.

Изм.	Кол.	Лист	№Док.	Подп.	Дата

203-20-АН/Основная часть проекта межевания территории

Лист

8

1	Наименование точки	Координаты	
		X(м)	Y(м)
1	2	3	4
	23	458163,33	2333848,86
	24	458162,41	2333846,36
	25	458161,45	2333843,88
	26	458153,89	2333824,67
	27	458146,63	2333808,4
	28	458138,15	2333809,05
	29	458134,23	2333757,87
	30	458157,75	2333756,07
	31	458160,25	2333783,31
	32	458183,25	2333782,91
	33	458188,96	2333806,68
	34	458172,46	2333806,91
	35	458176,22	2333815,88
	36	458183,78	2333835,09
	37	458184,86	2333837,89
	38	458185,9	2333840,71
	19	458186,91	2333843,54
73:08:045001:866/чзу2	39	457957,48	2334042,51
	40	457936,16	2334037,06
	41	457949,95	2333974,95
	42	458102,7	2334013,95
	43	458115,44	2334016,74
	44	458128,35	2334018,63
	45	458147,49	2334020,77
	46	458204,99	2334052,35
	47	458216,73	2334049,86
	48	458221,69	2334073,27
	49	458201,98	2334078,08
	50	458140,1	2334044,09
	51	458125,68	2334042,48
	52	458111,13	2334040,35
	53	458096,77	2334037,2
	54	457967,27	2334004,14
	39	457957,48	2334042,51
73:08:045001:866/чзу3	55	458211,1	2334095,48
	56	458196,62	2334235,88
	57	458173,34	2334227,75
	58	458187,4	2334091,29
	59	458192,1	2334072,65
	60	458201,98	2334078,08
	61	458216,37	2334074,57
	55	458211,1	2334095,48
73:08:045001: 664/чз1	62	458236,17	2333806,01
	63	458193,96	2333806,61

Согласовано

Взам. инв. №

Подп. и дата

Инв.№подл.

Изм.	Кол.	Лист	№Док.	Подп.	Дата

203-20-АН/Основная часть проекта межевания территории

Лист

9

1	Наименование точки	Координаты	
		X(м)	Y(м)
1	2	3	4
	64	458188,32	2333782,83
	65	458235,83	2333782,01
	66	458259,12	2333780,21
	67	458271,37	2333771,49
	68	458438,99	2333779,53
	69	458446,96	2333778,42
	70	458455,57	2333775,36
	71	458453,2	2333784,89
	72	458432,43	2333801,96
	73	458297,81	2333797
	74	458270,1	2333802,88
	62	458236,17	2333806,01
73:08:000000:350/чзу1	75	458182,03	2333902,94
	76	458177,27	2333889,15
	77	458204,52	2333894,55
	78	458207,09	2333901,99
	79	458200,84	2333925,82
	80	458177,62	2333919,73
	75	458182,03	2333902,94
73:08:000000:350/чзу2	81	458170,34	2334256,82
	82	458173,34	2334227,76
	83	458196,62	2334235,89
	84	458194,21	2334259,28
	81	458170,34	2334256,82
73:08:000000:350/чзу3	1	458450,5	2333802,63
	2	458450,23	2333802,62
	3	458451,75	2333792,9
	4	458438,11	2333802,17
	5	458432,44	2333801,96
	6	458453,2	2333784,89
	7	458455,58	2333775,36
	8	458478,43	2333767,23
	9	458497,37	2333788,23
	10	458479,55	2333804,3
	11	458471,35	2333795,22
	1	458450,5	2333802,63
73:08:000000:350/чзу4	12	458450,22	2333802,62
	13	458438,12	2333802,17
	14	458451,75	2333792,9
	12	458450,22	2333802,62
73:08:000000:350/чзу5	15	458193,95	2333806,61
	16	458188,97	2333806,68
	17	458183,26	2333782,91
	18	458188,31	2333782,83

Согласовано

Взам. инв. №

Подп. и дата

Инв. №подл.

203-20-АН/Основная часть проекта межевания территории

Лист

10

Изм.	Кол.	Лист	№Док.	Подп.	Дата
------	------	------	-------	-------	------

1	Наименование точки	Координаты	
		X(м)	Y(м)
1	2	3	4
	15	458193,95	2333806,61
73:08:000000:350/чзуб	19	458186,91	2333843,54
	20	458204,52	2333894,54
	21	458177,27	2333889,14
	22	458164,22	2333851,37
	23	458163,33	2333848,86
	24	458162,41	2333846,36
	25	458161,45	2333843,88
	26	458153,89	2333824,67
	27	458146,63	2333808,4
	28	458138,15	2333809,05
	29	458134,23	2333757,87
	30	458157,75	2333756,07
	31	458160,25	2333783,31
	32	458183,25	2333782,91
	33	458188,96	2333806,68
	34	458172,46	2333806,91
	35	458176,22	2333815,88
	36	458183,78	2333835,09
	37	458184,86	2333837,89
	38	458185,9	2333840,71
	19	458186,91	2333843,54
73:08:045001:672/чзуб1	39	457957,48	2334042,51
	40	457936,16	2334037,06
	41	457949,95	2333974,95
	42	458102,7	2334013,95
	43	458115,44	2334016,74
	44	458128,35	2334018,63
	45	458147,49	2334020,77
	46	458204,99	2334052,35
	47	458216,73	2334049,86
	48	458221,69	2334073,27
	49	458201,98	2334078,08
	50	458140,1	2334044,09
	51	458125,68	2334042,48
	52	458111,13	2334040,35
	53	458096,77	2334037,2
	54	457967,27	2334004,14
	39	457957,48	2334042,51
73:08:044001:322/чзуб1	55	458211,1	2334095,48
	56	458196,62	2334235,88
	57	458173,34	2334227,75
	58	458187,4	2334091,29
	59	458192,1	2334072,65

Согласовано

Взам. инв. №

Подп. и дата

Инв. №подл.

203-20-АН/Основная часть проекта межевания территории

Лист

11

Изм.	Кол.	Лист	№Док.	Подп.	Дата
------	------	------	-------	-------	------

1	Наименование точки	Координаты	
		X(м)	Y(м)
1	2	3	4
	60	458201,98	2334078,08
	61	458216,37	2334074,57
	55	458211,1	2334095,48
73:08:044001:10/чзу1	62	458236,17	2333806,01
	63	458193,96	2333806,61
	64	458188,32	2333782,83
	65	458235,83	2333782,01
	66	458259,12	2333780,21
	67	458271,37	2333771,49
	68	458438,99	2333779,53
	69	458446,96	2333778,42
	70	458455,57	2333775,36
	71	458453,2	2333784,89
	72	458432,43	2333801,96
	73	458297,81	2333797
	74	458270,1	2333802,88
	62	458236,17	2333806,01
73:08:044001:593/чзу1	75	458182,03	2333902,94
	76	458177,27	2333889,15
	77	458204,52	2333894,55
	78	458207,09	2333901,99
	79	458200,84	2333925,82
	80	458177,62	2333919,73
	75	458182,03	2333902,94
73:08:045001:651/чзу1	81	458170,34	2334256,82
	82	458173,34	2334227,76
	83	458196,62	2334235,89
	84	458194,21	2334259,28
	81	458170,34	2334256,82
73:08:045001:21/чзу1	1	458450,5	2333802,63
	2	458450,23	2333802,62
	3	458451,75	2333792,9
	4	458438,11	2333802,17
	5	458432,44	2333801,96
	6	458453,2	2333784,89
	7	458455,58	2333775,36
	8	458478,43	2333767,23
	9	458497,37	2333788,23
	10	458479,55	2333804,3
	11	458471,35	2333795,22
	1	458450,5	2333802,63
73:08:045001:773/чзу1	12	458450,22	2333802,62
	13	458438,12	2333802,17
	14	458451,75	2333792,9

Согласовано

Взам. инв. №

Подп. и дата

Инв.№подл.

Изм.	Кол.	Лист	№Док.	Подп.	Дата

203-20-АН/Основная часть проекта межевания территории

Лист

12

1	Наименование точки	Координаты	
		X(м)	Y(м)
1	2	3	4
	12	458450,22	2333802,62
73:08:045001:65/чзу1	15	458193,95	2333806,61
	16	458188,97	2333806,68
	17	458183,26	2333782,91
	18	458188,31	2333782,83
	15	458193,95	2333806,61
73:08:045001:865:3У1	19	458186,91	2333843,54
	20	458204,52	2333894,54
	21	458177,27	2333889,14
	22	458164,22	2333851,37
	23	458163,33	2333848,86
	24	458162,41	2333846,36
	25	458161,45	2333843,88
	26	458153,89	2333824,67
	27	458146,63	2333808,4
	28	458138,15	2333809,05
	29	458134,23	2333757,87
	30	458157,75	2333756,07
	31	458160,25	2333783,31
	32	458183,25	2333782,91
	33	458188,96	2333806,68
	34	458172,46	2333806,91
	35	458176,22	2333815,88
	36	458183,78	2333835,09
	37	458184,86	2333837,89
	38	458185,9	2333840,71
	19	458186,91	2333843,54
73:08:045001:21:3У1	39	457957,48	2334042,51
	40	457936,16	2334037,06
	41	457949,95	2333974,95
	42	458102,7	2334013,95
	43	458115,44	2334016,74
	44	458128,35	2334018,63
	45	458147,49	2334020,77
	46	458204,99	2334052,35
	47	458216,73	2334049,86
	48	458221,69	2334073,27
	49	458201,98	2334078,08
	50	458140,1	2334044,09
	51	458125,68	2334042,48
	52	458111,13	2334040,35
	53	458096,77	2334037,2
	54	457967,27	2334004,14
	39	457957,48	2334042,51

Согласовано

Взам. инв. №

Подп. и дата

Инв. №подл.

203-20-АН/Основная часть проекта межевания территории

Лист

13

Изм.	Кол.	Лист	№Док.	Подп.	Дата
------	------	------	-------	-------	------

1	Наименование точки	Координаты		
		X(м)	Y(м)	
1	2	3	4	
73:08:045001:651:3У1	55	458211,1	2334095,48	
	56	458196,62	2334235,88	
	57	458173,34	2334227,75	
	58	458187,4	2334091,29	
	59	458192,1	2334072,65	
	60	458201,98	2334078,08	
	61	458216,37	2334074,57	
	55	458211,1	2334095,48	
	73:08:000000: 350:3У1(1)	62	458236,17	2333806,01
		63	458193,96	2333806,61
64		458188,32	2333782,83	
65		458235,83	2333782,01	
66		458259,12	2333780,21	
67		458271,37	2333771,49	
68		458438,99	2333779,53	
69		458446,96	2333778,42	
70		458455,57	2333775,36	
71		458453,2	2333784,89	
72		458432,43	2333801,96	
73		458297,81	2333797	
74		458270,1	2333802,88	
62		458236,17	2333806,01	
73:08:000000: 350:3У1(2)	75	458182,03	2333902,94	
	76	458177,27	2333889,15	
	77	458204,52	2333894,55	
	78	458207,09	2333901,99	
	79	458200,84	2333925,82	
	80	458177,62	2333919,73	
	75	458182,03	2333902,94	
	73:08:000000: 350:3У1(3)	81	458170,34	2334256,82
82		458173,34	2334227,76	
83		458196,62	2334235,89	
84		458194,21	2334259,28	
81		458170,34	2334256,82	
73:08:044001:3У2	1	458450,5	2333802,63	
	2	458450,23	2333802,62	
	3	458451,75	2333792,9	
	4	458438,11	2333802,17	
	5	458432,44	2333801,96	
	6	458453,2	2333784,89	
	7	458455,58	2333775,36	
	8	458478,43	2333767,23	
	9	458497,37	2333788,23	
	10	458479,55	2333804,3	

Согласовано

Взам. инв. №

Подп. и дата

Инв.№подл.

Изм.	Кол.	Лист	№Док.	Подп.	Дата

203-20-АН/Основная часть проекта межевания территории

Лист

14

1	Наименование точки	Координаты	
		X(м)	Y(м)
1	2	3	4
	11	458471,35	2333795,22
	1	458450,5	2333802,63
73:08:045001:836:3У1	12	458450,22	2333802,62
	13	458438,12	2333802,17
	14	458451,75	2333792,9
	12	458450,22	2333802,62
73:08:045001:838/чзу1	15	458193,95	2333806,61
	16	458188,97	2333806,68
	17	458183,26	2333782,91
	18	458188,31	2333782,83
	15	458193,95	2333806,61
73:08:045001:796/чзу1	19	458186,91	2333843,54
	20	458204,52	2333894,54
	21	458177,27	2333889,14
	22	458164,22	2333851,37
	23	458163,33	2333848,86
	24	458162,41	2333846,36
	25	458161,45	2333843,88
	26	458153,89	2333824,67
	27	458146,63	2333808,4
	28	458138,15	2333809,05
	29	458134,23	2333757,87
	30	458157,75	2333756,07
	31	458160,25	2333783,31
	32	458183,25	2333782,91
	33	458188,96	2333806,68
	34	458172,46	2333806,91
	35	458176,22	2333815,88
	36	458183,78	2333835,09
	37	458184,86	2333837,89
	38	458185,9	2333840,71
	19	458186,91	2333843,54
73:08:045001:796/чзу2	39	457957,48	2334042,51
	40	457936,16	2334037,06
	41	457949,95	2333974,95
	42	458102,7	2334013,95
	43	458115,44	2334016,74
	44	458128,35	2334018,63
	45	458147,49	2334020,77
	46	458204,99	2334052,35
	47	458216,73	2334049,86
	48	458221,69	2334073,27
	49	458201,98	2334078,08
	50	458140,1	2334044,09

Согласовано

Взам. инв. №

Подп. и дата

Инв. №подл.

Изм.	Кол.	Лист	№Док.	Подп.	Дата

203-20-АН/Основная часть проекта межевания территории

Лист

15



1	Наименование точки	Координаты	
		X(м)	Y(м)
1	2	3	4
	51	458125,68	2334042,48
	52	458111,13	2334040,35
	53	458096,77	2334037,2
	54	457967,27	2334004,14
	39	457957,48	2334042,51
73:08:045001:12/чзу1	55	458211,1	2334095,48
	56	458196,62	2334235,88
	57	458173,34	2334227,75
	58	458187,4	2334091,29
	59	458192,1	2334072,65
	60	458201,98	2334078,08
	61	458216,37	2334074,57
	55	458211,1	2334095,48
73:08:045001:12/чзу2	62	458236,17	2333806,01
	63	458193,96	2333806,61
	64	458188,32	2333782,83
	65	458235,83	2333782,01
	66	458259,12	2333780,21
	67	458271,37	2333771,49
	68	458438,99	2333779,53
	69	458446,96	2333778,42
	70	458455,57	2333775,36
	71	458453,2	2333784,89
	72	458432,43	2333801,96
	73	458297,81	2333797
	74	458270,1	2333802,88
	62	458236,17	2333806,01
73:08:000000: 350:3У1(2)	75	458182,03	2333902,94
	76	458177,27	2333889,15
	77	458204,52	2333894,55
	78	458207,09	2333901,99
	79	458200,84	2333925,82
	80	458177,62	2333919,73
	75	458182,03	2333902,94
73:08:000000: 350:3У1(3)	81	458170,34	2334256,82
	82	458173,34	2334227,76
	83	458196,62	2334235,89
	84	458194,21	2334259,28
	81	458170,34	2334256,82

**4.3 СВЕДЕНИЯ О ГРАНИЦАХ ТЕРРИТОРИИ, ПРИМЕНИТЕЛЬНО К КОТОРОЙ ОСУЩЕСТВЛЯЕТСЯ ПОДГОТОВКА ПРОЕКТА МЕЖЕВАНИЯ**

Согласовано			
Взам. инв. №			
Подп. и дата			
Инв.№подл.			

Изм.	Кол.	Лист	№Док.	Подп.	Дата

203-20-АН/Основная часть проекта межевания территории

Сведения о границах территории, применительно к которой осуществляется подготовка проекта межевания, содержащие перечень координат характерных точек таких границ в системе координат, используемой для ведения Единого государственного реестра недвижимости. Координаты характерных точек границ территории, применительно к которой осуществляется подготовка проекта межевания, определяются в соответствии с требованиями к точности определения координат характерных точек границ, установленных в соответствии с Градостроительным кодексом Российской Федерации для территориальных зон приведены в таблице 4 «Ведомость координат поворотных точек границ территории, применительно к которой осуществляется подготовка проекта межевания».

Согласовано			

Инв.№подл.	
Подп. и дата	
Взам. инв. №	

Изм.	Кол.	Лист	№Док.	Подп.	Дата

Таблица 4 «Ведомость координат поворотных точек границ территории, применительно к которой осуществляется подготовка проекта межевания».

Наименование точки	Координаты	
	X(м)	Y(м)
1	2	3
1	376727.17	2267741.63
2	376718.22	2267757.63
3	376718.54	2267775.42
4	376718.29	2267797.93
5	376695.96	2267815.45
6	376579.65	2267860.90
7	376571.83	2267860.32
8	376564.97	2267852.78
9	376561.28	2267855.63
10	376555.01	2267859.71
11	376509.87	2267874.59
12	376494.27	2267826.34
13	376531.80	2267810.63
14	376514.01	2267805.37
15	376518.57	2267788.09
16	376526.41	2267790.36
17	376533.35	2267776.84
18	376552.93	2267786.88
19	376547.14	2267798.16
20	376552.18	2267801.71
21	376569.73	2267793.47
22	376578.08	2267810.61
23	376590.60	2267831.80
24	376577.65	2267842.33
25	376583.32	2267840.14
26	376612.23	2267818.20
27	376594.43	2267795.50
28	376600.68	2267780.75
29	376626.65	2267791.21
30	376628.74	2267793.88
31	376671.02	2267764.17
32	376695.01	2267741.80
33	376702.72	2267727.98
34	376715.16	2267732.20
35	376720.33	2267735.25
1	376727.17	2267741.63
36	375530.43	2269893.55
37	375531.04	2269907.54
38	375543.54	2269913.91

Согласовано

Взам. инв. №

Подп. и дата

Инв.№подл.

Изм.	Кол.	Лист	№Док.	Подп.	Дата

203-20-АН/Основная часть проекта межевания территории

Наименование точки	Координаты	
	X(м)	Y(м)
1	2	3
39	375539.19	2269925.37
40	375548.98	2269935.51
41	375537.96	2269963.47
42	375533.01	2269976.04
43	375456.03	2269966.47
44	375454.19	2269972.81
45	375454.43	2269991.55
46	375426.50	2269990.32
47	375427.96	2269934.80
48	375474.52	2269940.60
49	375489.44	2269893.52
36	375530.43	2269893.55
50	375567.98	2269931.60
51	375602.45	2269969.13
52	375589.10	2269981.24
53	375581.43	2269972.88
54	375570.19	2269983.19
55	375555.31	2269966.98
56	375566.55	2269956.66
57	375554.72	2269943.77
50	375567.98	2269931.60
58	378353.30	2267297.60
59	378352.35	2267297.60
60	378339.77	2267336.30
61	378338.61	2267336.20
62	378338.14	2267340.69
63	378294.81	2267327.25
64	378311.27	2267260.23
65	378338.47	2267266.91
66	378337.80	2267269.60
67	378375.19	2267269.60
68	378375.19	2267286.04
58	378353.30	2267297.60

**4.4 ВИД РАЗРЕШЕННОГО ИСПОЛЬЗОВАНИЯ ОБРАЗУЕМЫХ  
ЗЕМЕЛЬНЫХ УЧАСТКОВ В СООТВЕТВИИ С ПРОЕКТОМ ПЛАНИРОВКИ  
ТЕРРИТОРИИ**

Дополнительного образование новых земельных участков проектом

203-20-АН/Основная часть проекта межевания  
территории

Лист

19

Согласовано

Взам. инв. №

Подп. и дата

Инв. №подл.

Изм.	Кол.	Лист	№Док.	Подп.	Дата
------	------	------	-------	-------	------

планировки и межевания территории предусмотрено из земель государственной собственности.

#### 4.5 ЗОНЫ С ОСОБЫМИ УСЛОВИЯМИ ИСПОЛЬЗОВАНИЯ ТЕРРИТОРИИ (ЗООУИТ)

Охранная зона проектируемых линейных объектов устанавливается на основании следующих документов:

- «Правила охраны магистральных трубопроводов», утвержденным Постановлением Госгортехнадзора РФ от 22.04.92 № 9.

Граница охранной зоны промыслового нефтепровода трубопровода устанавливается в виде участка земли, ограниченного условными линиями, проходящими в 25 метрах от оси нефтепровода с каждой стороны.

Согласовано			

Инв. №подл.	
Подп. и дата	
Взам. инв. №	

Изм.	Кол.	Лист	№Док.	Подп.	Дата

Таблица-5 Ведомость координат поворотных точек границ охранной зоны проектируемых объектов.

Условное обозначение точки	Координаты	
	X	Y
1	2	3
<b>Охранная зона</b>		
«Трасса проектируемого трубопровода от задв. №80/8 Западного .р. до УПН-500 Северная (задв.№200/9)»		
1	458502.09	2333799.83
2	458495.14	2333807.57
3	458485.65	2333811.80
4	458475.25	2333811.82
5	458469.41	2333809.71
6	458457.10	2333814.08
7	458447.45	2333815.49
8	458284.78	2333807.14
9	458275.40	2333814.16
10	458251.84	2333818.24
11	458236.35	2333819.00
12	458148.92	2333821.26
13	458137.91	2333819.62
14	458128.71	2333813.37
15	458123.13	2333803.75
16	458119.39	2333777.35
17	458117.96	2333766.71
18	458120.38	2333756.59
19	458126.70	2333748.34
20	458135.83	2333743.37
21	458146.20	2333742.55
22	458156.00	2333746.01
23	458163.55	2333753.16
24	458167.53	2333762.76
25	458168.85	2333769.97
26	458235.24	2333769.01
27	458253.87	2333767.69
28	458270.50	2333757.20
29	458277.00	2333756.68
30	458445.04	2333765.30
31	458466.52	2333757.67
32	458478.13	2333756.44
33	458489.03	2333760.61
34	458498.98	2333770.61
35	458504.19	2333779.60
36	458505.29	2333789.94
1	458502.09	2333799.83
<b>Охранная зона</b>		
«Трасса проектируемого трубопровода от скв.№22 Восточно-Филипповского м.р. до узла задвижек №4»		

Согласовано

Взам. инв. №

Подп. и дата

Инв.№подл.

Изм.	Кол.	Лист	№Док	Подп.	Дата
------	------	------	------	-------	------

1	458216.46	2333917.51
2	458211.79	2333926.80
3	458203.74	2333933.38
4	458193.71	2333936.13
5	458183.44	2333934.56
6	458174.69	2333928.94
7	458168.98	2333920.25
8	458167.30	2333909.99
9	458168.45	2333903.46
10	458151.10	2333853.27
11	458137.56	2333820.06
12	458137.55	2333820.05
13	458128.34	2333813.80
14	458122.76	2333804.17
15	458117.97	2333771.93
16	458118.22	2333761.53
17	458122.69	2333752.15
18	458130.58	2333745.38
19	458140.54	2333742.42
20	458150.85	2333743.76
21	458159.72	2333749.18
22	458165.62	2333757.74
23	458168.26	2333768.85
24	458169.32	2333776.70
25	458176.15	2333784.91
26	458179.65	2333791.80
27	458199.19	2333839.29
28	458218.19	2333894.30
29	458219.54	2333901.51
1	458216.46	2333917.51

Согласовано

Взам. инв. №

Подп. и дата

Инв. №подл.

Изм.	Кол.	Лист	№Док	Подп.	Дата

203-20-АН/Основная часть проекта межевания территории

Лист

22